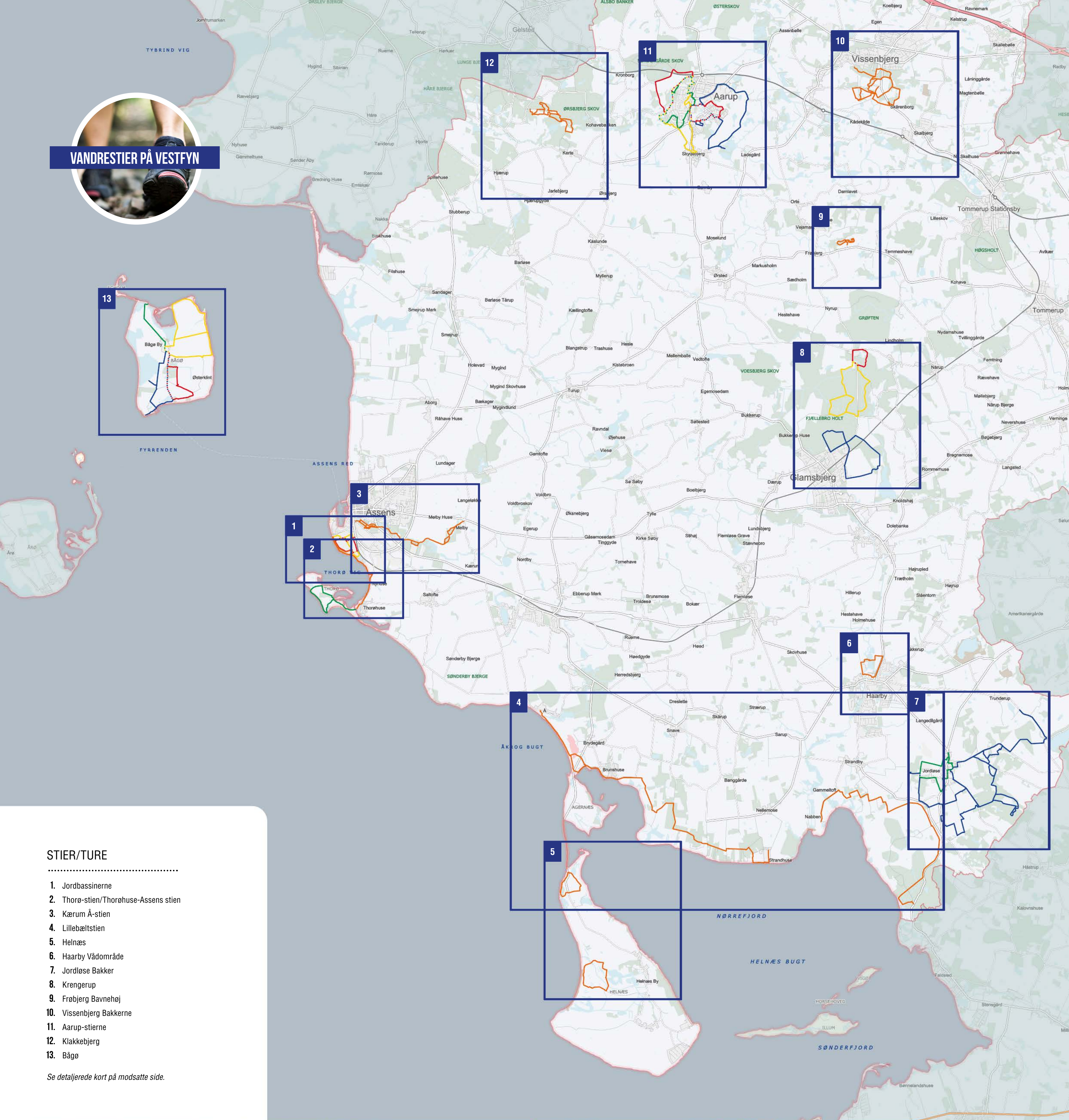


# VANDRESTIER PÅ VESTFYN



## STIER/TURE

1. Jordbassinene
2. Thorø-stien/Thorøhuse-Assens stien
3. Kærum Å-stien
4. Lillebæltstien
5. Helnæs
6. Haarby Vådområde
7. Jordløse Bakker
8. Krengerup
9. Frøbjerg Bavnehøj
10. Vissenbjerg Bakkerne
11. Aarup-stierne
12. Klakkebjerg
13. Båge

Se detaljerede kort på modsatte side.



12. BRÆNDE ÅDAL



4. LILLEBÆLTSTIERNE



11. AARUP-STIERNE



10. VISSENBJERG BAKKERNE



8. KRENGERUP



5. HELNÆS



3. KÆRUM Å STI



2. THORØ



# VANDREKORT

OPLEV VESTFYN TIL FODS

KOM UD OG MÆRK DEN FRISKE LUFT I VORES SKØNNE NATUR. VESTFYN ER FYLDT MED FANTASTISKE OPLEVELSER – VI HAR ET RIGT DYRELIV, HISTORISK NATUR OG SMUKKE KYSTER.

I DENNE FOLDER FINDER DU MANGE FORSKELLIGE RUTER, SOM VARIERER BÅDE I LÆNGDE, I SVÆRHEDSGRAD OG I UNDERLAG. NOGLE RUTER ER PÅ "RIGTIGE" STIER, MENS ANDRE ER PÅ MERE UJÆVNE TRAMPESTIER.

KORTET ER TIL INSPIRATION. TAG UDGANGSPUNKT FRA ADRESSEN OG FØLG DERFRA DE SKILTEDE RUTER.

## SIGNATUR

	PARKERING		BÅLPLADS
	TOILET		SHELTER
	BORDE/BÆNKE		DRIKKEVAND
	MADPAKKEHUS		UDSIGTSPUNKT
	LEGEPLADS		BADESTRAND
	UDSIGTSTÅRN/FUGLETÅRN		INFO



VANDRESTIER PÅ VESTFYN



## 1. JORDBASSINERNE

Jordbassinerne er dannet af den jord, der blev skyllet af roerne, inden de blev lavet til sukker på fabrikken i Assens. Siden sukkerfabrikken lukkede, har Jordbassinerne udviklet sig til et spændende rekreativt naturområde, der samtidigt fortæller en vigtig industrihistorie. Der findes forskellige vandreruter i området. Det er også muligt at gå til Thorøhus – en tur på ca. 3 km.

Når du går rundt i området, skal du holde dig til stierne og lade være med at gå helt hen til bassinkanterne – de er meget stejle og kan være skrøbelige. Den tidligere sukkerfabriks hovedbygning er i dag Assens Kommunes rådhus.

Parkering ved Sønder Ringvej.

## FÆRDEL I NATUREN

- I private skove må du opholde dig og færdes til fods og på cykel på stier og veje
- Der er adgang fra kl. 06 til solnedgang
- Ophold må ikke finde sted inden for 150 m fra beboelses- og driftsbygninger
- I offentlige skove må du opholde dig døgnet rundt og færdes til fods alle steder
- Ingen åben ild i naturen
- Hunde skal altid være i snor
- Smid ikke affald i naturen
- Husk du er gæst, så pas på naturen

## SE ALLE VESTFYNS VANDRERUTER PÅ WWW.UDINATUREN.DK

Hvis du har brug for yderligere information, er du altid velkommen til at kontakte os i VisitAssens, på telefon 2337 8466 eller e-mail info@visitassens.dk



© Kortene indeholder GeoDanmark-data fra Styrelsen for Dataforsyning og Effektivisering, samt Danske kommuner, november 2021. Fotos: Assens Kommune, VisitAssens, Daniel Villadsen (dphoto.dk) og Uffe Johansen - Arkitekturfotograf.



## 2. THORØ-STIEN/THORØHUSE-ASSENS STIEN

Thorø-stien er ca. 3 km lang. Den er afmærket med pæle med gule trekanten. Stien starter ved P-pladsen ved Thorøhus Forsamlingshus, går over gangbroen og fortsætter øen rundt. Thorø ejes af Københavns Lærerforening, der bruger den til sommerkolonier. Vis derfor hensyn og hold jer til de afmærkede stier.

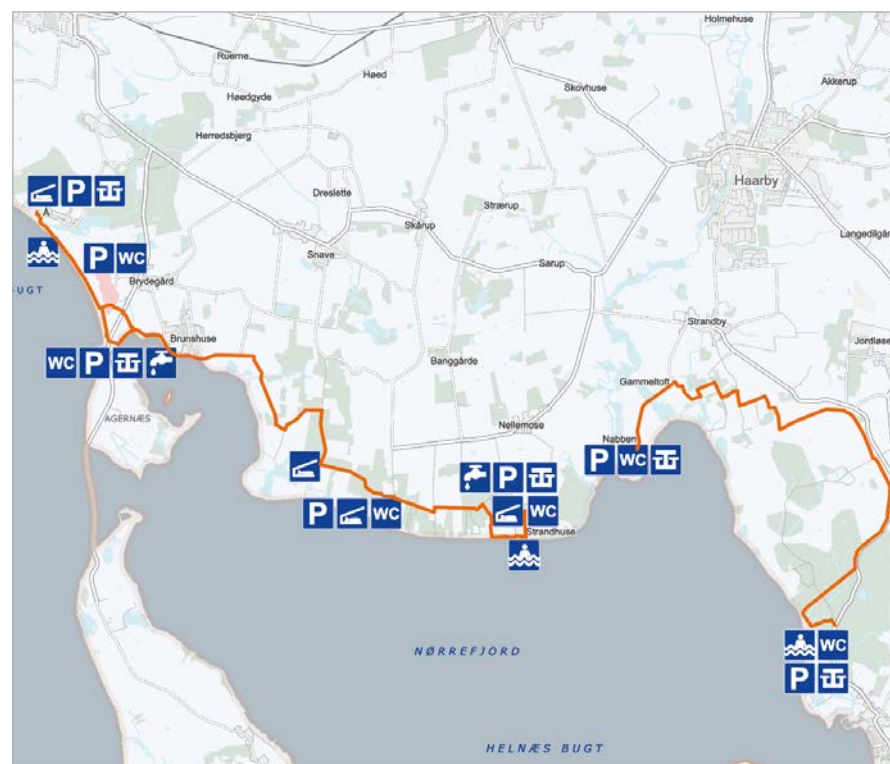
Fra P-pladsen ved Thorøhus Forsamlingshus kan du også gå ad Thorøhus-Assens stien langs kysten til Jordbassinerne ved Assens. Denne tur er ca. 3 km lang. Parkering ved Thorøhus Forsamlingshus.



## 3. KÆRUM Å-STIEN

Kærum Å-stien byder på mange natur- og friluftoplevelser fra hjertet af Assens by til Melby-skoven. Undervejs snor stien sig langs åen gennem Assens bypark (Skovallægget), hvor der er en stor legeplads, og videre forbi den gamle vandmølle (Kaalets Mølle).

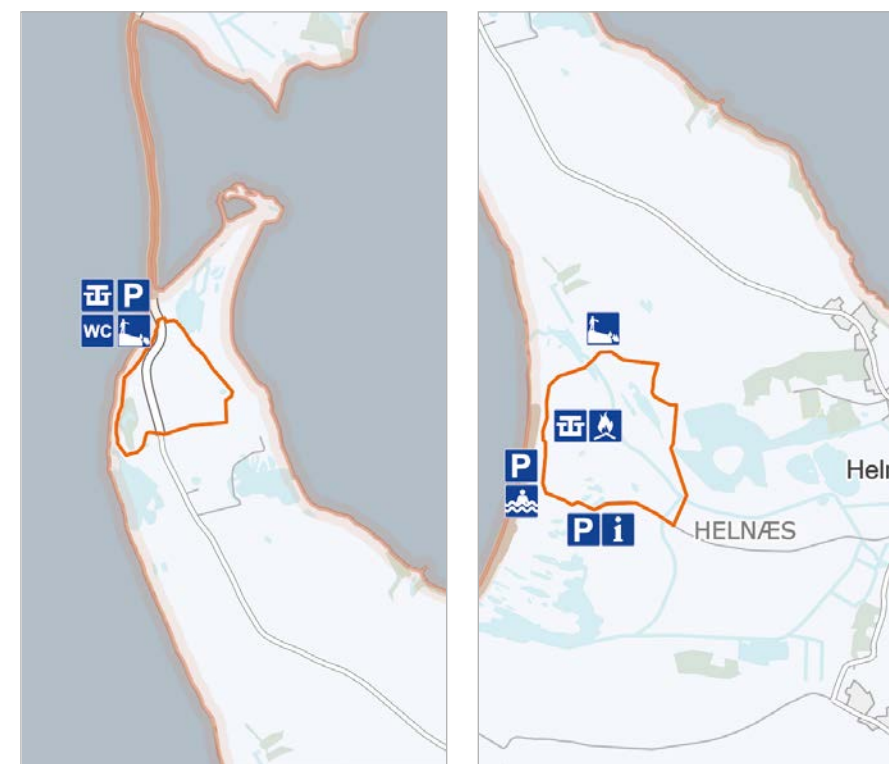
Du passerer både søer, hundeskov, en æblehave og friluftsskoleer med bålsteder og sheltere. Fra Assens til broen over Kærum Å er stien velegnet for barnevogne og kørestole. Parkering i Melby og ved Brunebjerg.



## 4. LILLEBÆLTSTIEN

Lillebæltstien går gennem flotte kystlandskaber, over strande, åbne marker, skov og landsbymiljøer. Den vestlige etape af stien går mellem Å i nord og Lægsmose Fritidsområde i syd – en strækning på i alt 10 km. Den østlige etape af stien går mellem Nabben i vest og Damsbo Strand i øst og er på i alt 8 km. Stien er afmærket med pæle med de hvide vandrerere på blå baggrund. Lillebæltstien går på både offentlige og private veje.

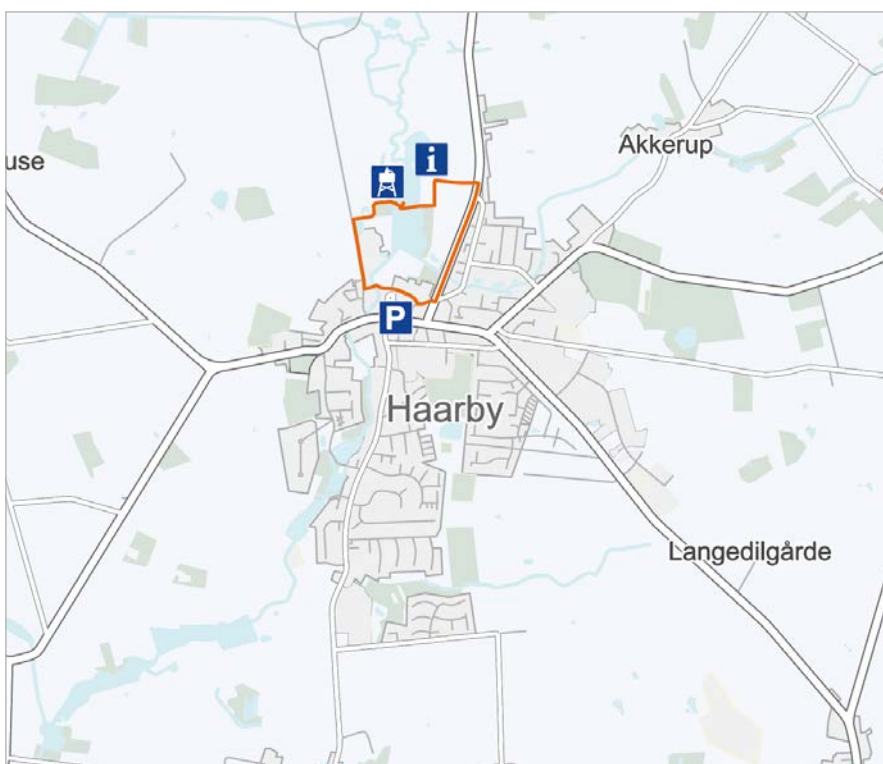
På en del af den østlige strækning, er stien en trampesti, så den kan være ujævn og til tider mudret og våd. Vi anbefaler derfor godt fodtøj. Stien kan kortvarigt blive lukket af de private skovejere. Parkering ved Å Strandvej eller ved Lægsmose Skov, Damsbo Strand og Nabben.



## 5. HELNÆS

Helnæs er en halv sydøst for Assens med meget smuk natur og masser af havudsigt. Der findes to afmærkede vandreruter på Helnæs. En i nord ved Bobakkerne på 2 km og en på Madsen midt på halvøen på 2,7 km. Alle ordekker er fredet.

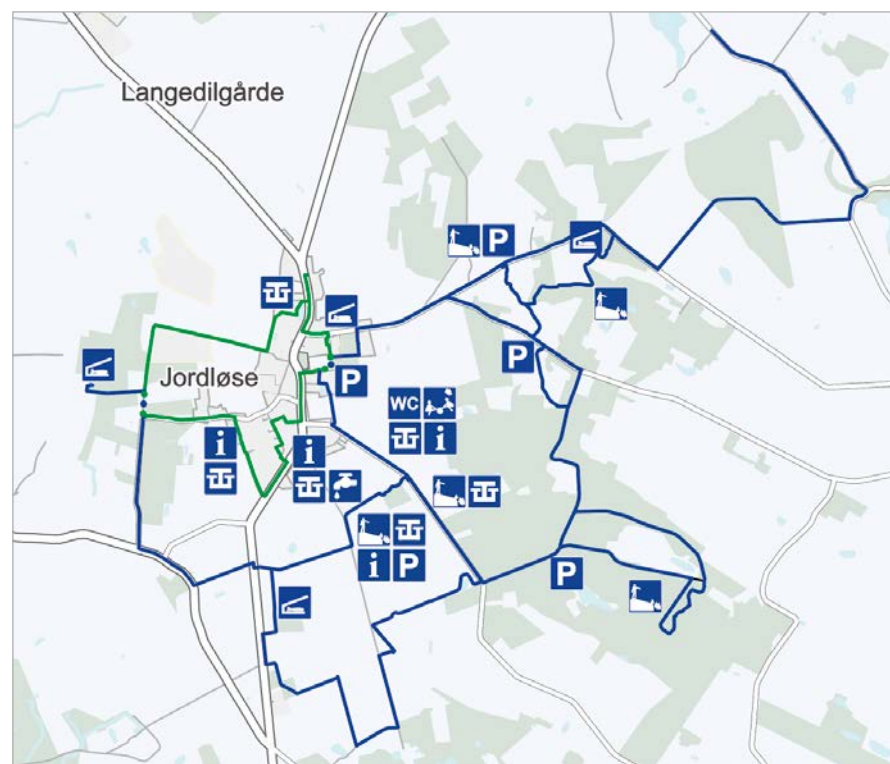
Parkeringsmulighed ved Helnæs Byvej, Bobakkerne og ved Overdrevet på Madsen.



## 6. HAARBY VÅDOMRÅDE

Den brede ådal nord for Haarby er en dejlig naturperle. En skiltet vandrerute på 2,2 km fører dig gennem et varieret landskab ved den smukt lavlyngende Haarby Å – over våde enge, fugtigt krat, levende hegn og Haarbys små dyder. De forskellige biotoper er levested for mange fugle, fisk, padder og insekter.

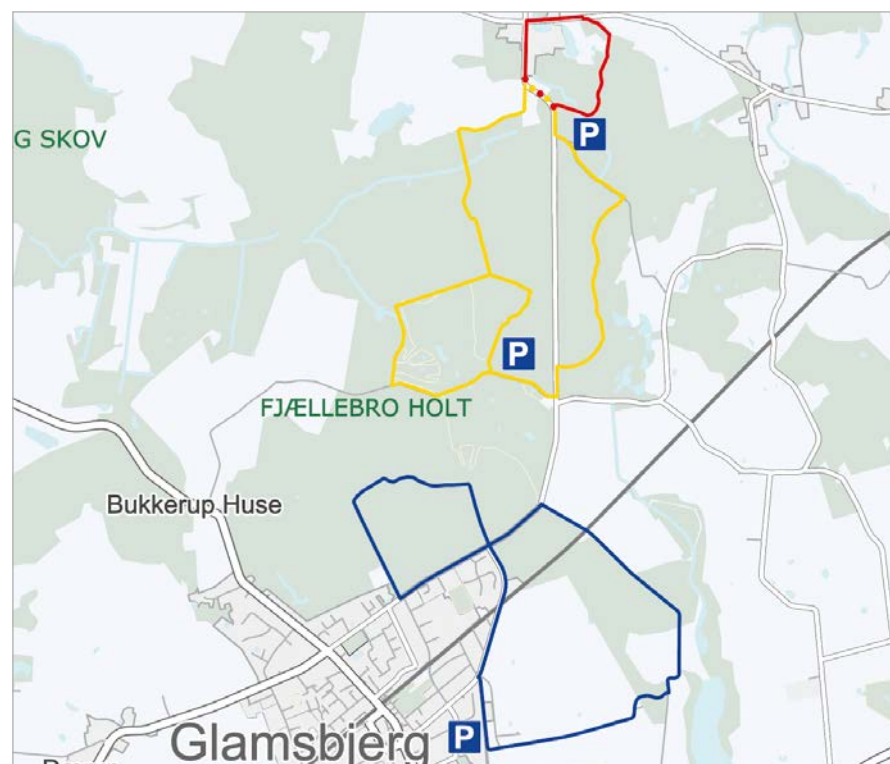
Vandreturen passerer den brede ådal, hvor kreaturer afgræsser engene. Siden genslyngningen af Haarby Å i 2014 er der opstået lavvandede søer på engen, og fra udgisposten kan du betragte det rige fugleliv. Vandreturen går over privat jord, men lodsejerne har givet mulighed for offentlig færden. Hold dig derfor til de anlagte stier og markveje. Parkering: Linien 11, 5683 Haarby



## 7. JORDLØSE BAKKER

Jordløse Bakker er sammen med Svanninge Bakker dannet i slutningen af den sidste istid for ca. 18.000 år siden. Området har masser af skøn natur, og Jordløse har udviklet sig fra landsby med fæstebånd og husmænd, over andels-, stations- og handelsby til i dag, hvor tælleskab og bæredygtige projekter er landsbyens omretningspunkt.

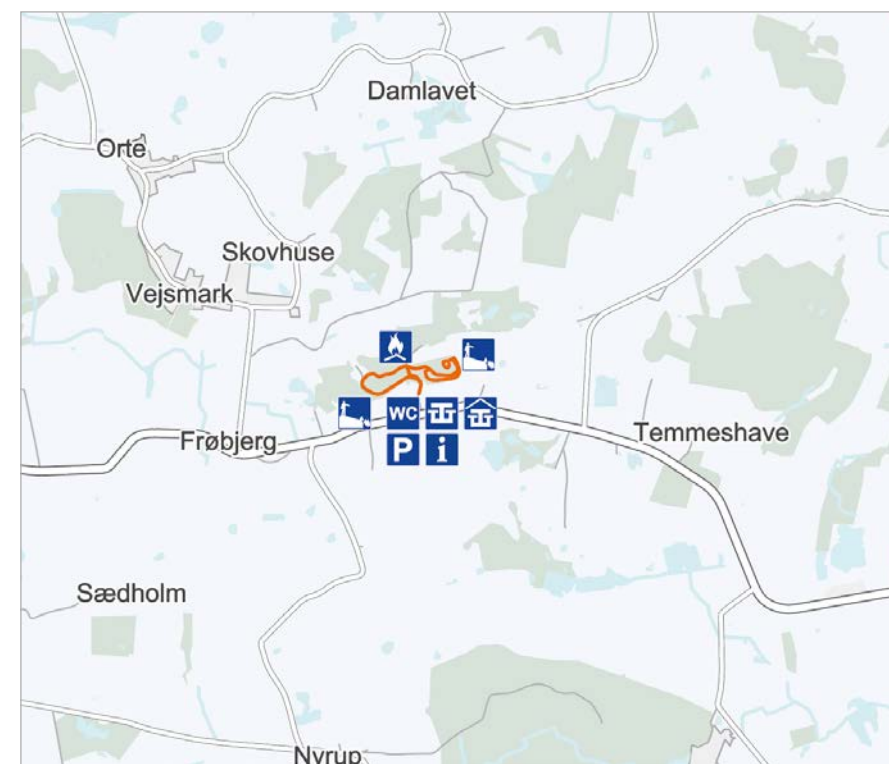
Bystien (grøn rute) er ca. 4 km, og Landstien (blå rute) er ca. 16 km. Flere steder er der skilte med information om området. Der er 4 shelterpladser, som kan bookes gennem www.bookenshelter.dk. Parkering overfor Jordløse Møllevej 37.



## 8. KRENGERUP

Krengerup ligger i hjertet af det vestlynske skovland i et smukt og særpræget morænelandskab. Krengerup Gods ligger ca. 2 km nord for Glamsbjerg, omkranset af Krengerup Skov. I Krengerup Skov er der forskellige afmærkede ruter.

Vælg mellem Parturen (rød rute) som er ca. 2 km, Søholmsturen (blå rute), som enten er 4 eller 5½ km lang og Skanneshave-Rulleskov turen (gul tur) som er enten 4½ eller 2 km lang. Husk at respektere anvisningerne på de opstillede skilte. Parkering ved Krengerupvej 27.



## 9. FRØBJERG BAVNEHØJ

Frøbjerg Bavnehøj er med sine 130 meter Fyns højeste punkt. Området består af to bakker – selve bavnehøj og den mindre høj på 122 meter. Fra toppen bliver du belønnet med en fantastisk udsigt over Højlym. Bavnehøjen er en del af et karakteristisk daldandskab. Bakkerne er flade på toppen, med stejle sider og markante smeltevandsslugter.

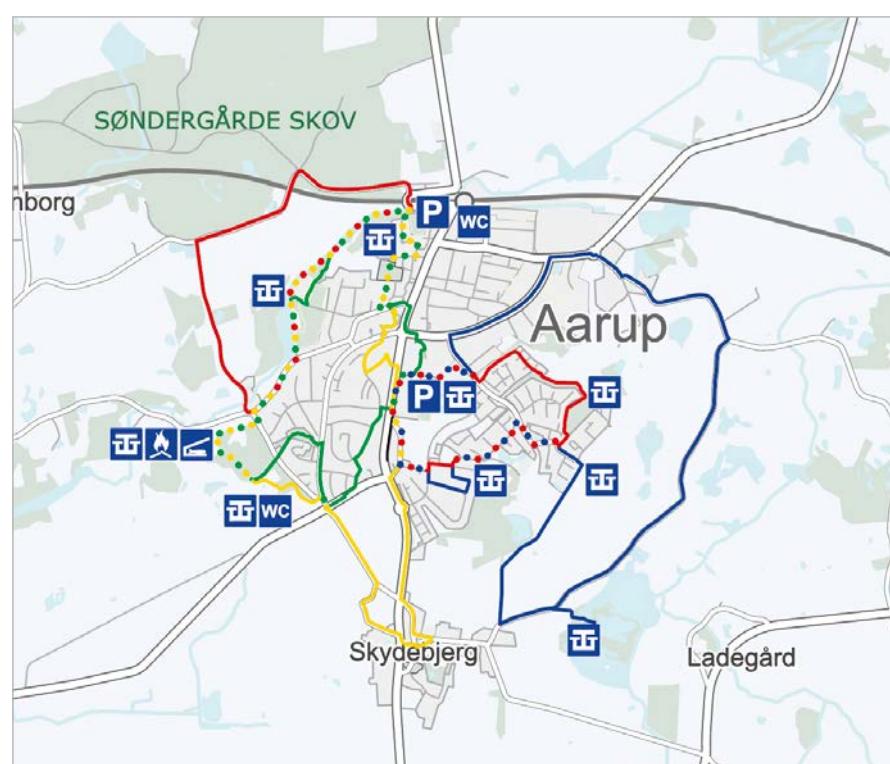
Dyrene er fredelige, hvis du viser hensyn og lader dem være i fred. Adgang er på eget ansvar, og hunde må ikke medbringes. Ruten er ikke egnet for barnevogne og kørestole. Parkering ved Frøbjergvej.



## 10. VISSENBJERG BAKKERNE

Vissebjerg Bakkerne er noget af det nærmeste, man kommer på bjerge i Danmark. På toppen af Fyn har glietsjerne efterladt et stort område med mægtige bakker, stejle skråninger og dybe slugter. Bakkerne ligger syd for Vissebjerg, ca. 5 minutters kørsel fra motorvej E20.

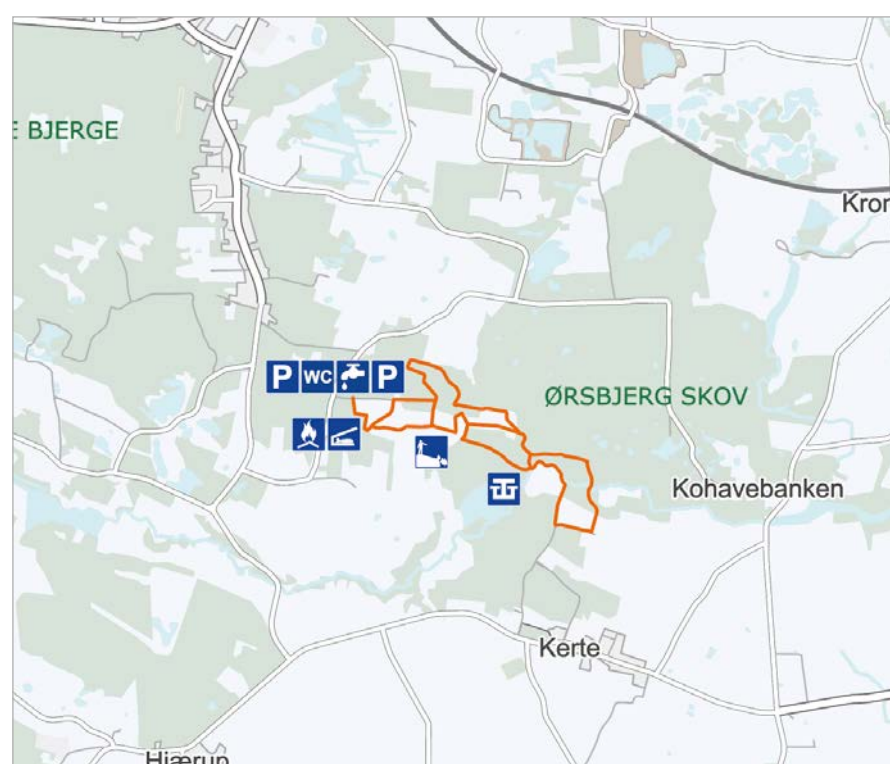
Stierne på de enkelte "landskabstrapper" er lette at færdes på, men stierne mellem trinene er stejle, og her kan man ikke gå med en barnevogn. Vissebjerg Bakkerne og Afgrunden er fredet, og området er udpeget som geologisk interesseområde. Parkering Kirkehølle 5, Vissebjerg.



## 11. AARUP-STIERNE

Der er fem forskellige stiftorløb med udgangspunkt i Aarup by. Du bliver mødt af skøn natur, skov- og landområder. Stierne er markeret med piktogrammer i farverne blå, grøn, gul og rød. Vær opmærksom på, at der er to røde ruter. Den blå rute er Skydebjerg Mose. Den er ca. 8 km lang og starter ved Aarup Skole. Tokeskovruten (rød - vest) er ca. 4 km lang. Første del af denne rute følger Hjertestien langs Brænde Å.

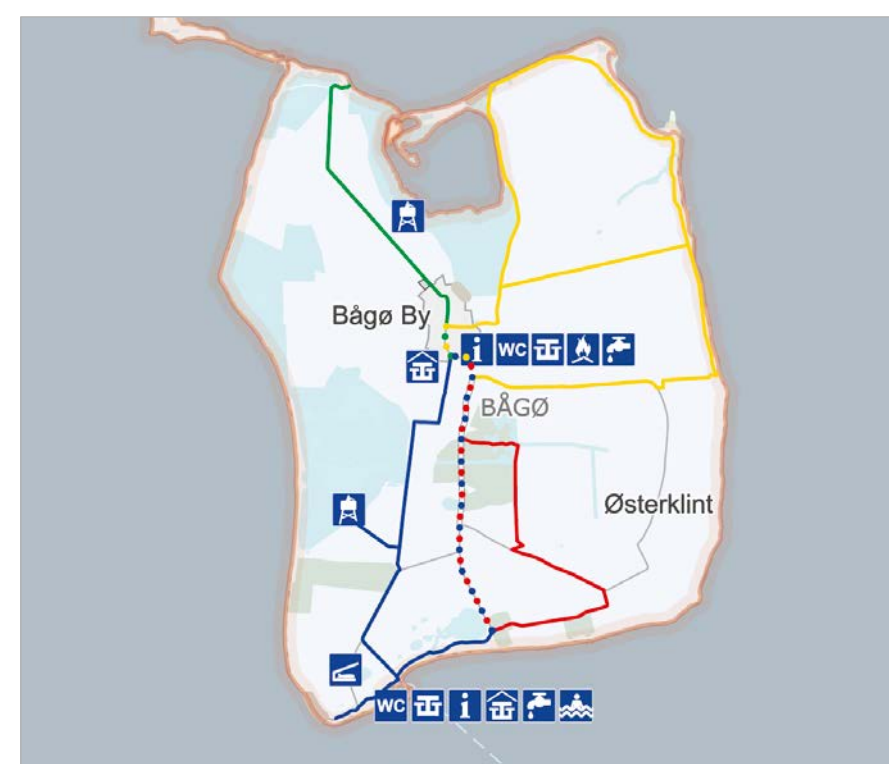
Aarup By-ruten er den grønne rute, som er ca. 5 km lang. Den gule rute, Møllegårdskoven, er ca. 7 km lang. Hjertestien er en del af turen. Ormehøjruten (rød - øst) er på ca. 3,5 km og starter ved Ormehøjvej 4. Parkering ved Skolegade 3 eller Møllebakken 31 i Aarup.



## 12. KLAKKEBJERG

Naturen i området ved Brænde Ådal og Klakkebjerg er meget varieret. Ved Klakkebjerg kan du finde lynn, som ellers ikke ses ret mange andre steder på Fyn. Engarealerne langs åen indeholder mange spændende blomster og planter. Der er gode muligheder for at opleve landskabet via et afmærket stiftorløb langs Brænde Mølle Å.

Den afmærkede rute er ca. 4 km lang, men der er flere muligheder for afstikkerer undervejs. De fleste af stierne har ret stejle op- og nedstigninger, så de er ikke egnede for gangbesværede eller barnevogne. Parkering ved Ørsbjerg Skovvej 21 i Aarup.



## 13. BÅGÅ

Bågå er en lille ø i Lillebælt med smuk og spændende natur. Ud for kysten kan du være heldig at se både sæler og marsvin. Der er campingplads, fugletårn, fiskeplads og cykeludlejning. På havnen er der en havekiosk, som er åben i højsæsonen. Der er færgetorbinding mellem Assens og Bågå flere gange dagligt. Turen tager ca. ½ time. På Prinseshøjvej 8 i Bågå by ligger "Hestestalden", hvor I kan spise jeres medbragte mad og

købe kaffe og is m.m. Der er åbent fra 1. april til 1. november. Vandreruterne er inddelt i blå (4,5 km), grøn (2 km), rød (4 km) og gul (5 km) rute. Ruterne går delvist på trampestier, og årstiden derfor, at gangbesværede og familier med barnevogne bruger de faste veje.